

Gemeinde Twist

Anlage 3
der Begründung
zum
Bebauungsplan Nr. 75
„Südlich der B 402“

**Externe
Kompensationsmaßnahme**

Übersicht / Zuordnung

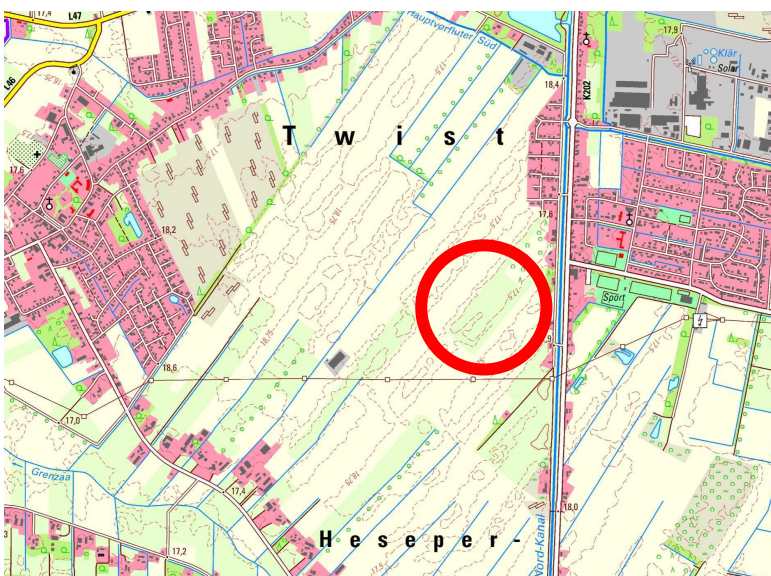
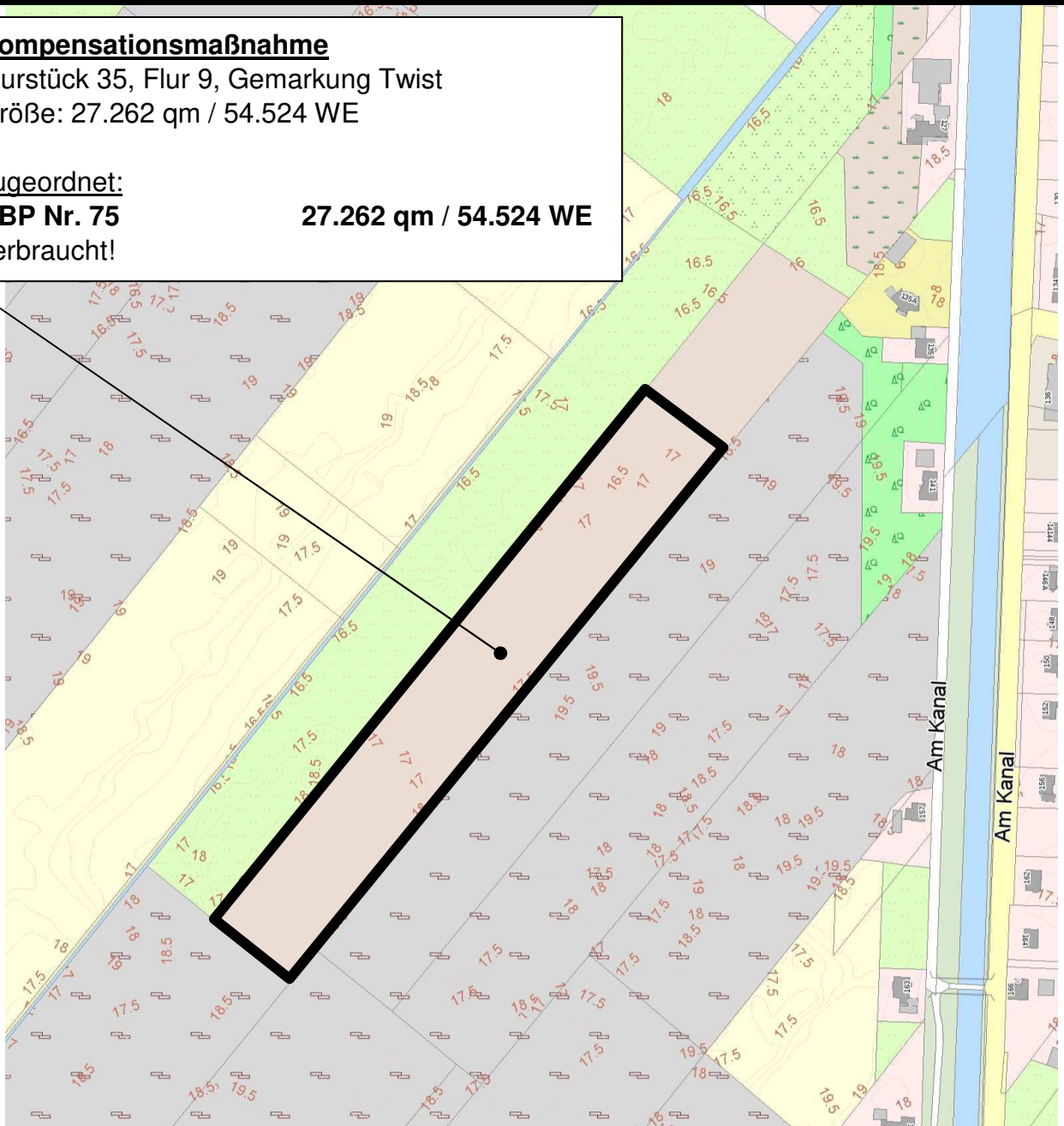
Büro für Landschaftsplanung, Werlte; 04/2018

Kompensationsmaßnahme

Flurstück 35, Flur 9, Gemarkung Twist
Größe: 27.262 qm / 54.524 WE

zugeordnet:
BBP Nr. 75
verbraucht!

27.262 qm / 54.524 WE



Gemeinde Twist

Anlage 3
der Begründung
zum
Bebauungsplan Nr. 75
„Südlich der B 402“

Externe
Kompensationsmaßnahme
Übersicht / Lage

Kompensationsmaßnahme

Flurstücke 308, 396, Flur 1, Gemarkung Neuringe
und Flurstück 478, Flur 2, Gemarkung Neuringe

Größe: Flst. 308: 16.074 qm / 32.148 WE
Flst. 396 u. 478: 4.490 qm / 4.490 WE

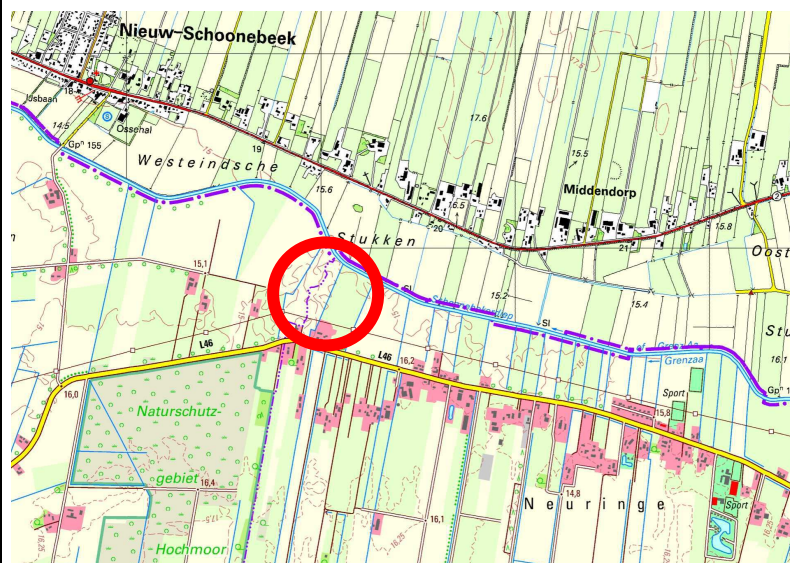
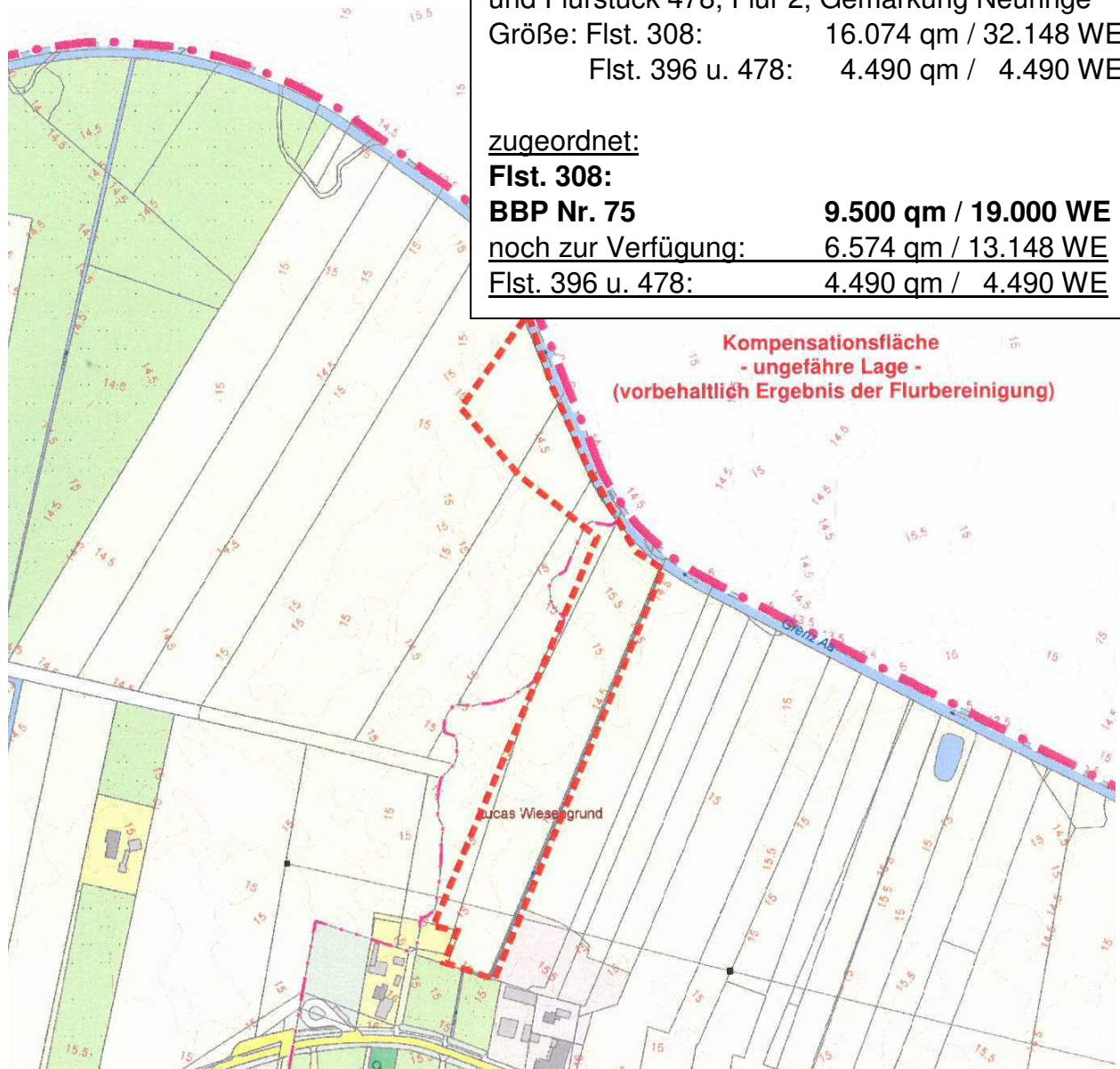
zugeordnet:

Flst. 308:

BBP Nr. 75 9.500 qm / 19.000 WE

noch zur Verfügung: 6.574 qm / 13.148 WE

Flst. 396 u. 478: 4.490 qm / 4.490 WE



Gemeinde Twist

Anlage 3
der Begründung
zum
Bebauungsplan Nr. 75
„Südlich der B 402“

Externe
Kompensationsmaßnahme

Übersicht / Lage